




PR9 - 8 km 


Niveau de difficulté
facile

Pédestre 

2 h 

Mini 150 m
Maxi 249 m 

Eglise de
Montgaillard 

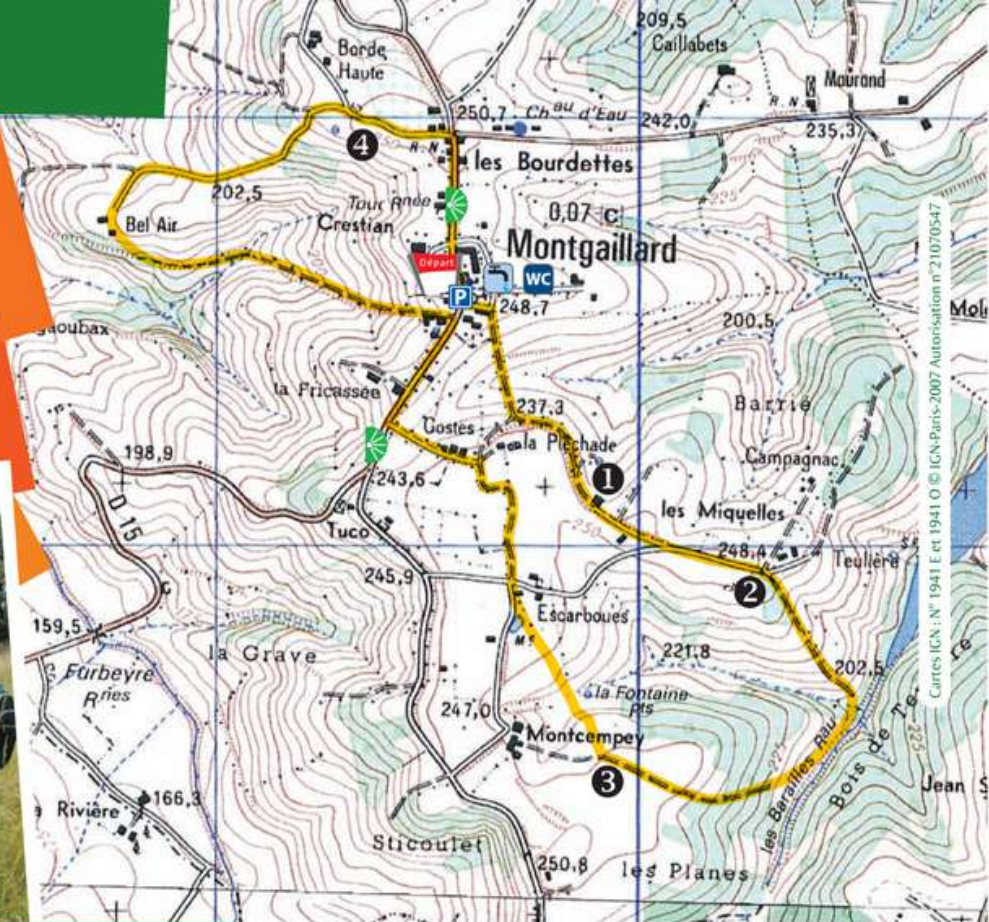
Balisateur PR 

Eau 

Point de vue 

Aire de
pique-nique
aménagée 

Circuit des Fontaines Montgaillard



Circuit des Fontaines  PR9 - 8 km

Départ

Derrière la salle des fêtes, tourner à droite et suivre le chemin qui descend. Chêne liège à 150 m à droite. ① Fontaine de la Pléchade à 300 m à gauche. Continuer sur le même chemin en partie goudronné et prendre à gauche à l'intersection. ② A 150 m à droite : vestiges d'un ancien four à poteries. Continuer tout droit et descendre le chemin à droite. Avant le petit pont de bois, prendre à droite. Suivre le sentier à travers bois ③ pour arriver à la fontaine de Montcempey. Prendre le sentier qui remonte vers la mare d'Escarboues (ancien hameau de potiers).

Tourner à droite sur le chemin goudronné. A l'intersection, prendre tout droit le chemin de terre vers l'ancien hameau de potiers de Costes. Au bout du sentier, tourner à gauche sur le chemin goudronné. Au croisement revenir vers Montgaillard. Dans le village prendre à gauche (face à la place). A 500 m, remonter à droite le chemin des Bourdettes (hameau de potiers), observer la ④ fontaine des Bourdettes dans le bosquet et rejoindre le centre du village.

Les fontaines de Montgaillard alimentaient en eau potable les différents hameaux de potiers ainsi que le village entier. Elles ont plus de deux siècles. Remontez le temps en parcourant les vieux chemins empruntés par la population et les potiers du village de Montgaillard.

A voir en chemin

- > Fontaines
- > Faune
- > Flore
- > Chêne liège
- > Paysages

